

C) P.A.P.I.



P.A.P.I.

6) Etude préalable au réaménagement de deux ouvrages hydrauliques sur l'Armançon à Semur-en-Auxois

Restauration de la continuité écologique sur 2 ouvrages :

- ancienne usine hydroélectrique de Semur-en-Auxois,
- moulin de la Laume.

Concertation en cours avec les propriétaires : Commune de Semur + propriétaire particulier




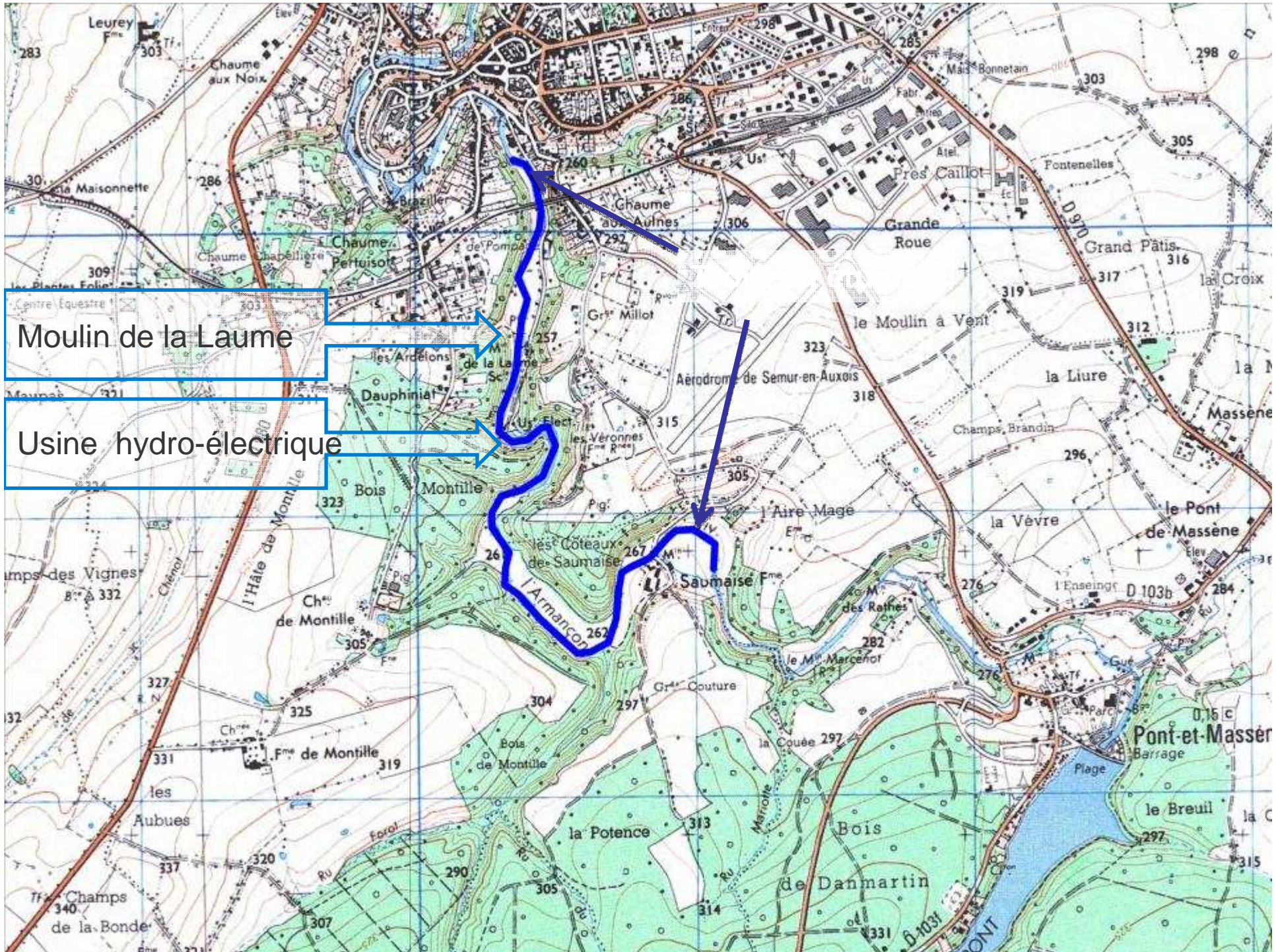
Accord pour réaliser une étude préalable
(signature de convention)

Vue amont depuis le Barrage de l'ancienne usine hydroélectrique



Seuil du moulin de la Laume – depuis la rive gauche aval





Moulin de la Laume

Usine hydro-électrique



P.A.P.I.

6) Etude préalable au réaménagement de deux ouvrages hydrauliques sur l'Armançon à Semur-en-Auxois

Etude préalable nécessaire pour :

- concevoir les aménagements
 - déterminer l'impact des aménagements
 - définir les modalités d'exécution des aménagements
- + rédaction des dossiers réglementaires
+ rédaction du dossier de consultation des entreprises pour la mission de maîtrise d'œuvre

Montant estimé (étude + procédure réglementaire) : 53 820 €
T.T.C.



P.A.P.I.

6) Etude préalable au réaménagement de deux ouvrages hydrauliques sur l'Armançon à Semur-en-Auxois

Montage de l'opération :

Marché pour la réalisation d'une étude préalable de définition du projet
+ réalisation des dossiers réglementaires



Marché de Maîtrise d'Œuvre :
finalisation du projet, suivi des travaux



Marché de Travaux



P.A.P.I.

6) Etude préalable au réaménagement de deux ouvrages hydrauliques sur l'Armançon à Semur-en-Auxois

Montant estimé (étude + procédure réglementaire) : 53 820 €
T.T.C.

Le plan de financement prévisionnel est le suivant :

-Agence de l'eau + Europe :	42 750 €	(95 % du HT)
-Commune de Semur-en-Auxois :	1 125 €	(2,5 % du HT)
-SIRTAVA :	9 945 €	(2,5 % du HT + TVA)

TVA remboursée par la commune une fois les travaux réalisés.



P.A.P.I.

6) Etude préalable au réaménagement de deux ouvrages hydrauliques sur l'Armançon à Semur-en-Auxois

Délibération

Conventions




P.A.P.I.

Diagnostics de vulnérabilités aux inondations pour l'habitat

POINT SUR L'ACTION EN COURS :

- 14 réunions organisées, concernant 900 riverains inondables
- environ 150 riverains inondables présents aux réunions
- plus de 80 demandes de diagnostics
- réalisation de 5 panneaux relatifs aux risques inondations



Poursuite de l'opération jusqu'à fin 2010 ; réunions publiques prévues mi-novembre à Montbard, Semur-en-Auxois et Venarey-les-Laumes